



360°

PANORAMA GREIFSWALDU

• SPIS TREŚCI

- 3 Nasz Greifswald
- 4 Historia miasta w skrócie
- 6 Położenie Greifswaldu

- 8 Populacja
- 10 Gospodarka i rynek pracy
- 12 Polityka, administracja i urzędy

- 14 Uniwersytet
- 15 Szpital Uniwersytecki
- 16 Badania naukowe na światowym poziomie

- 18 Budownictwo i mieszkalnictwo
- 19 Transport
- 20 Edukacja
- 22 Młodzież i sprawy społeczne
- 23 Sport

- 24 Kultura i rozrywka
- 26 Turystyka
- 28 Kalendarz imprez

- 29 Stosunki międzynarodowe
- 30 Jubileusz Caspara Davida Friedricha w 2024 r.
- 31 Welcome Center

• APLIKACJA MIASTA GREIFSWALD #GREIFSWALDINDEINERHAND



Teraz do pobrania za darmo!
Szczegółowe informacje można uzyskać pod adresem
www.greifswald.de

Nasz Greifswald



Drogie Czytelniczki, drodzy Czytelnicy,

od 2005 roku Greifswald nosi nazwę „Miasta Uniwersyteckiego i Hanzeatyckiego”. Te dwie cechy odzwierciedlają historyczne korzenie miasta i składają się na jego tożsamość. Liczba naszych mieszkańców stale rośnie. To przede wszystkim Uniwersytet zapewnia Greifswaldowi pozycję najmłodszego miasta w Meklemburgii-Pomorzu Przednim, a jako największy pracodawca odgrywa również ważną rolę pod względem gospodarczym. Szczególnie ze względu na osiągnięcia w dziedzinach zdrowia, gospodarki morskiej i fizyki plazmowej oraz ich interdyscyplinarnego zastosowania Greifswald zyskał w ostatnich latach miano uznanego w kraju i za granicą ośrodka naukowego, technologicznego i badawczego.

Położone nad jednym z najpiękniejszych akwenów żeglarskich w Niemczech miasto, oprócz ciekawych miejsc pracy oferuje również wysoki standard życia oraz zróżnicowany program sportowy i kulturalny. Jako miejsce urodzenia malarza Caspara Davida Friedricha, Greifswald przyciąga co roku tysiące turystów.

Dr. Stefan Fassbinder
Burmistrz

Historia miasta w skrócie

-
- 1199** Na południowym brzegu ujścia rzeki Ryck, w pobliżu bogatych złóż soli, Cystersi zakładają klasztor Hilda, który od XIV wieku nosi nazwę Eldena.
 - 1248** Pierwsza udokumentowana wzmianka o „oppidum Gripheswald” wśród posiadłości klasztoru
 - 1250** Nadanie prawa lubeckiego i tym samym podniesienie osady handlowej do rangi miasta
 - 1278** Greifswald zostaje członkiem Hanzy
 - 1456** Założenie przez burmistrza Heinricha Rubenowa Uniwersytetu w Greifswaldzie – drugiego najstarszego uniwersytetu w północnej Europie
 - 1648** W wyniku pokoju westfalskiego Greifswald wraz z Pomorzem Przednim przypadają Szwecji
 - 1774** W Greifswaldzie rodzi się Caspar David Friedrich – najznamienitszy malarz niemieckiego romantyzmu
 - 1815** Przejęcie Pomorza Szwedzkiego i tym samym Greifswaldu przez Prusy
 - 1945** 30 kwietnia – oddanie bez walki niezniszczonego miasta w ręce wojsk radzieckich
 - 2000** Otwarcie galerii obrazów w Muzeum Pomorza

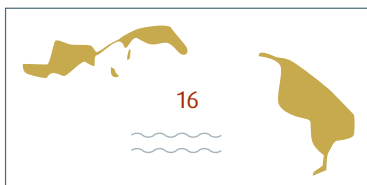


- 2005 Miasto otrzymuje nazwę – Miasto Uniwersyteckie i Hanzeatyckie Greifswald
- 2010 100-lecie istnienia Federalnego Instytutu Badań nad Zdrowiem Zwierząt im. Friedricha Loefflera na wyspie Riems
- 2011 Greifswald traci status powiatu miejskiego
- 2016 28 kwietnia – zakończenie pięcioletniej budowy i oddanie do użytku zapory w Greifswaldzie wchodzącej w skład systemu ochrony przed falami sztormowymi

Położenie Greifswaldu

Do najstarszych budynków Greifswaldu należą ruiny klasztoru Eldena oraz trzy duże kościoły miejskie. Ich budowa rozpoczęła się w XIII wieku i była kontynuowana przez długi czas. Najstarszym domem w mieście jest kamienica ze ścianą szczytową (Markt 13). Została ona zbudowana w 1290 roku jako hanzeatycki dom kupiecki.

Baszta więzienna „Fangenturm” została wzniesiona w latach 1270/80 jako część fortyfikacji miejskich (budowla obronna).



Najwyższa budowla
Katedra 99,97 m

51 km²

Powierzchnia miasta

Ryck

STADTTEILE

- 1 Innenstadt (Śródmieście)
- 2 Steinbeckervorstadt
- 3 Fleischervorstadt
- 4 Północne Mühlenvorstadt
- 5 Południowe Mühlenvorstadt / Obstbausiedlung
- 6 Fettenvorstadt / Stadtrandsiedlung
- 7 Ostseevierviertel
- 8 Schönwalde I / Südstadt
- 9 Schönwalde II
- 10 Strefa przemysłowa
- 11 Ladebow
- 12 Wieck
- 13 Eldena
- 14 Groß Schönwalde
- 15 Friedrichshagen
- 16 Riems / Wyspa Koos



Greifswald posiada 12 obszarów zabytkowych, 422 odrębnych zabytków, w tym 2 osiedla mieszkaniowe o łącznej liczbie 65 budynków 1 zabytek ruchomy: Żaglowiec szkoleniowy Greif

↑ Wyspa Rugia 30 km

Berlin 200 km ↓

13° 22'
50" OST

54° 05'
45" NORD

Porty

Port historyczny
długość nabrzeża 700 m,
zmiennie miejsca postojowe, 46 zabytkowych statków,
Najstarszy statek: Zeesboot Pommernland (1880)

Ladebow

długość nabrzeża 400 m,
4 miejsca postojowe

Wieck

długość nabrzeża 1460 m,
239 miejsc postojowych

Port jachtowy

250 miejsc postojowych



Zatoka Greifswaldzka
Morza Bałtyckiego

długość w osi północ-południe 7,5 km

szerokość w osi wschód-zachód 12,3 km

Wysokość
7 m n.p.m.



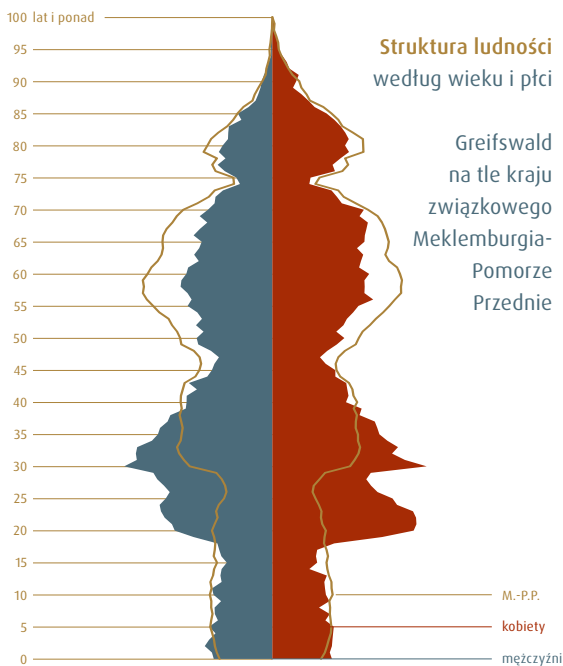
Najwyższe wzniesienie
Ebertberg 29,6 m n.p.m.

Populacja

61.918
MIESZKAŃCY

58.020
z pobytem stałym

3.898
z pobytem



43 lata
ŚREDNIA WIEKU

509
żywych urodzeń

869
zgonów

Co piąty mieszkaniec Greifswaldu ma od 18 do 30 lat. Na młody wizerunek miasta wpływ mają przede wszystkim studenci.



Gospodarka i rynek pracy

Pracownicy objęci obowiązkowym ubezpieczeniem społecznym

28.811

w miejscu pracy

23.414

w miejscu zamieszkania

2.332



7,5%

bezrobotnych (średnia roczna)

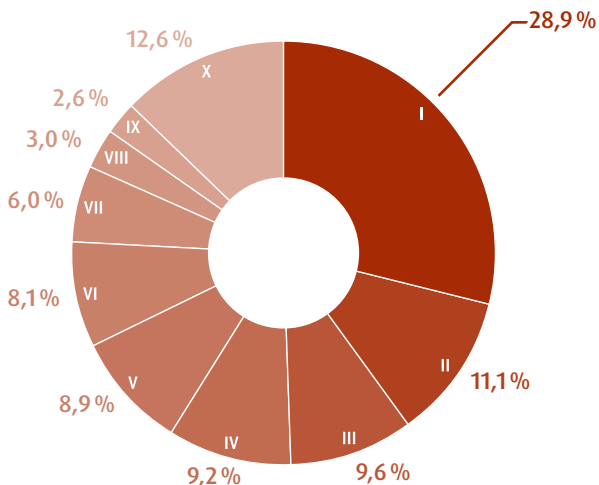
12.632

przyjeżdżających
do pracy



7.239

wyjeżdżających
do pracy



Ponad 20% pracowników w Greifswaldzie ma wykształcenie wyższe. Jest to najwyższa wartość pod tym względem w M.-P.P.

Najwięksi pracodawcy

wg liczby pracowników

- 3.451** Szpital Uniwersytecki w Greifswaldzie
- 1.100** Braun Gruppe
- 812** Hanse Yachts AG (stan z 17/18)
- 592** Grupa MEDIGREIF
- 565** Sparkasse Vorpommern
- 482** ml&s manufacturing, logistics and services GmbH & Co. KG
- 291** Klinika BDH w Greifswaldzie
- 285** Stadtwerke Greifswald GmbH

Źródło: „Die 100 größten Unternehmen in M-V”, opublikowane przez NORD/LB, 18.12.2020

Sektory gospodarki

pracownicy objęci obowiązkowym ubezpieczeniem społecznym w miejscu pracy

- I** **8.334** opieka zdrowotna i pomoc społeczna
- II** **3.195** handel, utrzymanie i naprawa pojazdów silnikowych
- III** **2.755** pozostałe usługi gospodarcze
- IV** **2.665** profesjonalna, naukowa i techniczna działalność usługowa
- V** **2.572** wychowanie i edukacja
- VI** **2.330** przemysł przetwórczy
- VII** **1.722** administracja publiczna, wymiar sprawiedliwości; ubezpieczenia społeczne
- VIII** **865** pozostałe usługi
- IX** **738** przemysł turystyczny
- X** **3.635** pozostałe

Polityka, administracja i urzędy



BURMISTRZ

Dr. Stefan Fassbinder

Bündnis 90 / DIEGRÜNEN



1. ZASTĘPCA BURMISTRZA

Jeannette von Busse

decement budowlany



2. ZASTĘPCA BURMISTRZA

Achim Lerm

kierownik urzędu ds. administracyjnych i personalnych

PODZIAŁ MIEJSC w parlamencie według frakcji parlamentarnych

43 Sitze · Gemeindevertretung

 7 CDU

 8 BÜNDNIS 90/DIEGRÜNEN

 8 DIE LINKE UND PARTEI MENSCH UMWELT TIERSCHUTZ

 6 BG/FDP/KFV

 5 SPD

 5 AFD

 1 ALTERNATIVE LISTE

 3 NIEZRZESZENI



ORGANY FEDERALNE I KRAJU ZWIĄZKOWEGO z siedzibą w Greifswaldzie

- Urząd Pracy w Greifswaldzie
- Centrum Pośrednictwa Pracy (Jobcenter) Pomorze Przednie-Greifswald Północ
- Biuro Planowania Przestrzennego i Regionalnego M.-P.P.
- Agencja ds. Budownictwa i Nieruchomości M.-P.P.
- Instytut Rozwoju Kraju Związkowego M.-P.P.
- Krajowy Urząd ds. Zdrowia i Spraw Socjalnych
- Archiwum Krajowe w Greifswaldzie
- Trybunał Konstytucyjny kraju związkowego M.-P.P.
- Wyższy Sąd Administracyjny M.-P.P.
- Sąd Finansowy M.-P.P.
- Sąd Administracyjny w Greifswaldzie
- Sąd Rejonowy w Greifswaldzie

Uniwersytet

www.uni-greifswald.de

10.366

STUDENTÓW

w tym **6.137**
kobiet (59 %)

w tym **840** studentów
zagranicznych (8 %)

116

 częściowych kierunków studiów

z możliwością zdania egzaminu państwowego,
uzyskania dyplomu, specjalności nauczycielskiej,
tytułu licencjata i magistra

Współpraca z ponad
200 uniwersytetami
na całym świecie



Studenti i naukowcy z
ponad **90** krajów

5

 wydziałów:

- Teologii
- Prawa i Nauk Politycznych
- Medycyny (Szpital Uniwersytecki)
- Filozofii
- Matematyki i Nauk Przyrodniczych

5

 głównych dziedzin badań naukowych:

- Proteomika w badaniu drobnoustrojów i technologia białek
- Fizyka plazmowa
- Medycyna Populacji i Medycyna Zindywidualizowana
- Kultura Regionu Morza Bałtyckiego
- Zmiany Środowiskowe – Reakcje i Adaptacja (Environmental Change – Responses and Adaption)

Uniwersytet w Greifswaldzie został założony w **1456** roku i jest jedną z najstarszych instytucji akademickich nie tylko w Niemczech, ale również w rejonie nadbałtyckim.

Szpital Uniwersytecki

www2.medizin.uni-greifswald.de

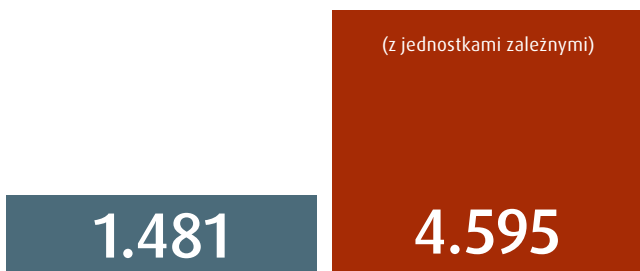
21

klinik i poliklinik

19

instytutów

Historia Szpitala Uniwersyteckiego w Greifswaldzie sięga czasów założenia Uniwersytetu 17 października 1456 r. Wtedy powołano również do życia wydział medyczny. Obecnie Szpital Uniwersytecki w Greifswaldzie oferuje szeroki zakres usług, współpracując z licznymi klinikami/poliklinikami, instytutami i innymi centralnymi placówkami. Jednostki te są zlokalizowane na terenie kampusu przy Betz-Platz. Pozwala to na stworzenie wydajnej infrastruktury. Innowacyjna, interdyscyplinarna praca jest tutaj codzienną rzeczywistością.



PRACOWNIKÓW



PROFESORÓW



Badania naukowe na światowym poziomie

- **Friedrich-Loeffler-Institut (FLI)**

Federalny Instytut Badań nad Zdrowiem Zwierząt działa w siedmiu lokalizacjach na terenie całego kraju i ma swoją siedzibę na wyspie Riems, która jest jedną z dzielnic uniwersytecko-hanzeatyckiego miasta Greifswald. Jego działalność skupia się na ochronie ludzi przed zakażeniami, zagrożeniami epizootycznymi i chorobami zakaźnymi przenoszonymi przez zwierzęta. Obecnie w instytucie pracuje około 420 pracowników.

- **Instytut Fizyki Plazmowej im. Maxa Plancka (IPP)**

Celem badań nad fuzją jądrową w IPP jest stworzenie elektrowni przyjaznej dla klimatu i środowiska. Podobnie jak słońce, ma ona czerpać energię z fuzji jąder atomowych. W tym celu naukowcy, inżynierowie i rzemieślnicy z całego świata zbudowali w Greifswaldzie eksperymentalny reaktor fuzji jądrowej typu Stellarator Wendelstein 7-X. Jest to największy tego typu obiekt termojądrowy na świecie i naukowcy badają jego przydatność jako elektrowni.

- **Instytut Leibniza ds. Badań Plazmowych i Technologii (INP)**

W INP, największym nieuniwersyteckim instytucie badawczym zajmującym się plazmami niskotemperaturowymi w Europie, ponad 200 pracowników prowadzi obecnie badania nad fizycznymi właściwościami tej plazmy. Technologia ta jest wykorzystywana m.in. do pokrywania powierzchni, odkażania powietrza i cieczy, sterylizacji żywności, a także w sektorze medycznym i elektrotechnice.

- **Kolegium Naukowe im. Alfrieda Kruppa w Greifswaldzie**

W ramach programu naukowego Kolegium im. Alfrieda Kruppa organizowane są w Greifswaldzie spotkania naukowców, wykłady naukowe, konferencje, sympozja i szkoły letnie oraz akcje na rzecz promowania młodych naukowców.



- **WITENO GmbH**

Spółka WITENO GmbH jest wspólnym przedsięwzięciem miasta Greifswald, Uniwersytetu w Greifswaldzie oraz Sparkasse Vorpommern. Jako ogniwo łączące naukę z biznesem oferuje doradztwo, coaching i infrastrukturę. Głównymi obszarami jej działalności jest biotechnologia, biogospodarka, informatyka, technologia medyczna, farmacja, środowisko i energia oraz technologia plazmowa. Jej siedziba znajduje się w miejscu, które skupia największą liczbę naukowców zajmujących się technologiami plazmowymi i naukami biologicznymi w Europie. Obok ośrodka BioTechnikum, w 2023 roku zostanie otwarte Centrum Nauk Biologicznych i Technologii Plazmowej (Z4), łączące pod jednym dachem badania, rozwój i produkcję. Oba centra są doskonale zintegrowane z infrastrukturą kampusu uniwersyteckiego i oferują optymalne środowisko dla firm, które chcą podążać drogą rozwoju.

- **Centrum badań nad stanem zdrowia populacji „Community Medicine”**

Kolejnym obiektem na terenie kampusu uniwersyteckiego o dużym znaczeniu będzie Center für Community Medicine. W przyszłości będzie ono wykorzystywane do badań nad takimi schorzeniami jak cukrzyca, otyłość i choroby układu krążenia oraz nad rosnącą zapadalnością na te dolegliwości w związku ze zmianami demograficznymi w populacji. Wraz z powstaniem tego interdyscyplinarnego centrum badań nad zdrowiem populacji, którego powierzchnia wyniesie ponad 7000 m², zatrudnienie znajdzie około 380 pracow.

Budownictwo i mieszkalnictwo

36.306

MIESZKAŃ OGÓŁEM

35.583

w budynkach mieszkalnych

723

w budynkach niemieszkalnych

612 mieszkań



na 1.000 mieszkańców

7,87 €/m²

średnia cena czynszu najmu netto

7.547

BUDYNKI MIESZKALNE OGÓŁEM




3.944

z jednym
mieszkaniami



489

z dwoma
mieszkaniami



3.069

z trzema i więcej
mieszkaniami

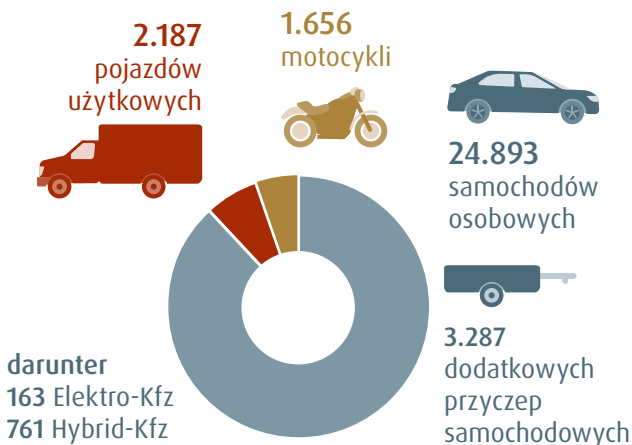
230

NOWE BUDYNKI
MIESZKALNE ROCZNIE

Transport

28.736

DOPUSZCZONYCH DO RUCHU POJAZDÓW

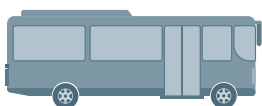


LOKALNY TRANSPORT PUBLICZNY

1.325.262

PASAŻERÓW ROCZNIE

836.034 wozokilometrów	68 przystanków
4 linie	68,9 km długości



18 autobusów
w tym **13** autobusów
na gaz ziemny

Edukacja

6 szkół podstawowych 2.079 uczniów 2 Szkoły regionalne 927 uczniów 3 Licea 1.404 uczniów



3 zespoły szkół
1.197 uczniów

4 pozostałe szkoły
785 uczniów

18 szkół ogólnokształcących

12
publicznych
4.225 uczniów

6
prywatnych
2.167 uczniów

6.392

UCZNIÓW OGÓŁEM


263 chłopców
rozpoczynających naukę

273 dziewcząt
rozpoczynających naukę

300 absolwentów /
uczniów opuszczających

272 absolwentek /uczennic
opuszczających szkołę

- egzamin dojrzałości: 235
- Matura kierunkowa (część szkolna): 27
- Mała matura: 194
- Wykształcenie zasadnicze: 68
- Ukończenie szkoły specjalnej 14
- Bez wykształcenia: 34



6 szkół zawodowych

<p>2 publicznych 2.447 uczniów</p>	<p>4 prywatnych 854 uczniów</p>
--	---

3.301

UCZNIÓW OGÓŁEM

458 absolwentów /uczniów
opuszczających szkołę

649 absolventek /uczennic
opuszczających szkołę

- ze świadectwem ukończenia szkoły: **1.005**
- ze świadectwem odejścia ze szkoły: **102**

Młodzież i sprawy społeczne

30
żłobków

33
przedszkola

13
świeclic

41

JEDNOSTEK/LOKALIZACJI

4.546

DZIECI OBJĘTYCH OPIEKĄ



803
dzieci objętych
opieką



1.942
dzieci objętych
opieką



1.801
dzieci objętych
opieką

+
140 Dzieci w placówkach opieki dziennej

OTWARTE PLACÓWKI DLA DZIECI I MŁODZIEŻY

- Młodzieżowe Centrum Rozrywki TAKT www.jfztakt.wordpress.com
- Labyrinth www.im-labyrinth.de
- Centrum młodzieżowe KLEX www.das-klex.de

Sport

1



SKATEPARK

1



ŚCIANKA WSPINACZKOWA

2



OŚRODKI KĄPIELOWE

(basen rekreacyjny i kąpielisko w Eldenie)

25



HAL SPORTOWYCH

27



BOISK SPORTOWYCH

30



INNYCH OŚRODKÓW SPORTOWYCH

Kultura i rozrywka

- **MUZEUM POMORZA**

14.000 lat historii Pomorza i galeria obrazów

🔗 www.pommersches-landesmuseum.de

- **TEATR POMORZA PRZEDNIEGO / HALA MIEJSKA**

🔗 www.theater-vorpommern.de

- **ST. SPIRITUS**

Centrum społeczno-kulturalne

Wystawy, warsztaty, wydarzenia kulturalne

🔗 www.kulturzentrum.greifswald.de

- **CASPAR-DAVID-FRIEDRICH (1774–1840)**

Trasa Caspara Davida Friedricha

Centrum Caspara Davida Friedricha

🔗 www.caspar-david-friedrich-greifswald.de

- **CENTRUM LITERACKIE POMORZA PRZEDNIEGO**

Wolfgang Koeppen (1906–1997)

🔗 www.koeppenhaus.de

- **STOWARZYSZENIE HANSA FALLADY**

Dom rodzinny Hansa Fallady (1893–1947)

🔗 www.fallada.de

- **BIBLIOTEKI**

Biblioteka Miejska im. Hansa Fallady

🔗 stadtbibliothek.greifswald.de

CENTRALNA BIBLIOTEKA UNIWERSYTECKA

(tu można uzyskać informacje o wszystkich bibliotekach wydziałowych uczelni)

🔗 www.ub.uni-greifswald.de



• CO WARTO ZOBACZYĆ W GREIFSWALDZIE

Wały
i fragmenty średniowiecznych murów miejskich

Ogród Botaniczny i Arboretum

Stary Cmentarz Ogród

Zoologiczny

Gmach główny Uniwersytetu

Pomnik Rubenowa Port

historyczny z wieżą Fangenturm

Wiatrak koźlak Eldena

Wieś rybacka Greifswald-Wieck z drewnianym

mostem zwodzonym Zapora Wieck

Ruiny klasztoru Eldena

Europejski Szlak Gotyku Ceglanego

Schwedenstraße

Droga św. Jakuba

Turystyka

193.915
noclegów

63.648
odwiedzających

2.095 łóżek

3,0 dni pobytu w
skali przeciętnej

2 pola namiotowe/
kempingowe

35 hoteli i miejsc
noclegowych

320 wycieczek/
objazdów po mieście

5.017 uczestników wycieczek po mieście

OBIEKTY KONFERENCYJNE

Dworzec Kultury
(KuBa)




600 miejsc

Hala Miejska w
Greifswaldzie



500 miejsc

Hotel
Mercure



220 miejsc

Centrum
Technologiczne
Pomorza
Przedniego



150 miejsc

130 miejsc



Kolegium
Naukowe im.
Alfrieda Kruppa

110 miejsc



Hotel VCH

100 miejsc



Muzeum
Pomorza

100 miejsc



Bio
Technikum



ZWIEDZANIE GREIFSWALDU NA ROWERZE

Innowacyjny system wypożyczania rowerów StadtRad Greifswald oferuje możliwość wygodnego i przyjaznego dla środowiska zwiedzania Greifswaldu i jego okolic. W prawie 30 stacjach, które znajdują się na terenie całego miasta, można wypożyczyć rower za pomocą aplikacji „MV-Rad” lub telefonicznie i zwrócić go w jednym z tych punktów lub we wszystkich innych stacjach „MV-Rad” na obszarze kraju związkowego Meklemburgia-Pomorze Przednie.

www.stadtrad-greifswald.de 

ATRAKCJE

- Rynek i Rynek Rybny
- Gotyckie ściany szczytowe kamienic nr 11 i 13 na rynku
- Ratusz
- Port historyczny i stocznia historyczna
- Katedra św. Mikołaja
- Kościół Parafialny św. Jakuba
- Kościół Parafialny św. Marii
- Kościół Katolicki pw. św. Józefa
- Ruiny klasztoru Eldena
- i wiele innych...

Wycieczki po mieście, pokoje gościnne i wiele innych informacji można znaleźć na stronie www.greifswald.info lub na Punkt informacyjny miasta Greifswald znajduje się w ratuszu na rynku.

Kalendarz imprez

2024
Jubileusz Caspara
Davida Friedricha

2037
Międzynarodowy
Dzień Hanzy

**WIELKA
SOBOTA**

- Jarmark Wielkanocny

KWIECIEŃ

- Rozpoczęcie sezonu morskiego

MAJ

- Targ ogrodniczy (początek maja)
- Na Nordycką Nutę – Festiwal Północy (początek maja)

CZERWIEC

- Targ klasztorny w Eldenie (początek czerwca)
- Greifswaldzki Tydzień Bacha – Festiwal Północnej Muzyki Sakralnej
- Dni Wolfganga Koeppena – Greifswaldzki Festiwal Literatury

LIPIEC

- Eldeńskie Wieczory Jazzowe (1 tydzień lipca)
- Święto Rybackie Gaffelrigg (3 tydzień lipca)

SIERPIEŃ

- Dzień z Casparem Davidem Friedrichem (ostatnia sobota sierpnia)

WRZESIEŃ

- Greifswaldzka Noc kultury

PAŹDZIERNIK

- Dożynki (1 niedziela października)

LISTOPAD

- PolenmARkT – Festiwal kultury polskiej

GRUDZIEŃ

- Jarmark Bożonarodzeniowy

Dodatkowe informacje na temat wydarzeń w Greifswaldzie można znaleźć na stronie www.kulturkalender.greifswald.de



Stosunki międzynarodowe

MIASTA PARTNERSKIE

Miasto partnerskie	od	mieszkańcy
Szczecin (PL)	2010	ok. 410.000
Newport News (USA)	2007	ok. 186.000
Osnabrück (D)	1988	ok. 165.000
Lund (SWE)	1990	ok. 87.000
Kotka (FIN)	1959	ok. 51.000
Hamar (NOR)	1997	ok. 28.000
Goleniów (PL)	2006	ok. 22.000

od 1994 r.

Członek Hanzy Współczesności

od 1999 r.

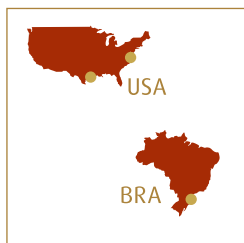
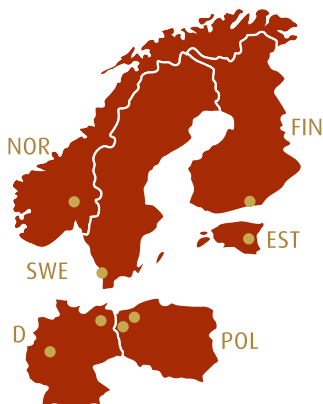
Członek Związku Miast Bałtyckich

od 2016 r.

Członek związku „Miasta dla Życia – Miasta przeciwko Karze Śmierci”

od 2016 r.

członek organizacji miast „Mayors for Peace”



MIASTA ZAPRZYJAŻNIONE

miasta zaprzyjaźnione	od	mieszkańcy
Pomerode (BRA)	2001	ok. 34.000
Tartu (EST)	2006	ok. 95.000

WSPÓŁPRACA

	od	mieszkańcy
Benxi (CHN)	2014	ok. 1.326.000
Drohobytsch (UKR)	2016	ok. 76.000
Insel Samos (GRC)	2017	ok. 33.000
Vyborg (RUS) wstrzymano	2018	ok. 80.000

250 CASPAR
JAHRE DAVID
FRIEDRICH

ŚWIETLISTA POSTAĆ

z Greifswaldu.

caspar-david-friedrich-greifswald.de

#casparwho

Portret Caspara Davida Friedricha, Albert Freyberg (Museum Pomorza, Greifswald)



Universitäts- und Hansestadt
Greifswald

250 CASPAR
JAHRE DAVID
FRIEDRICH
2024 in Greifswald



Die Beauftragte der Bundesregierung
für Kultur und Medien



welcome center

REGION GREIFSWALD

*Przyjedź i poczuj się w
regionie Greifswald
jak w domu*

Nasza bezpłatna
oferta usług i wskazówek



Praca



Mieszkanie i
życie



Rodzina



Rozrywka i
wypoczynek

Welcome Center Region Greifswald

Schuhhagen 1 | 17489 Greifswald | Tel. +49 3834 85 52 635
welcomecenter@abs-greifswald.de | www.welcome-greifswald.de

ABS

ABS - Gemeinnützige Gesellschaft für Arbeitsförderung, Beschäftigung und Strukturentwicklung mbH



Universitäts- und Hansestadt

Greifswald

Wydawca Miasto Uniwersyteckie i Hanzeatyckie Greifswald, Burmistrz, Wydział Gospodarki i Turystyki, PF 31 53, 17461 Greifswald, **Telefon** +49 3834 85362121, **E-mail** wirtschaft@greifswald.de, **Internet** www.greifswald.de/wirtschaft, **Redakcja** Wydział Gospodarki i Turystyki, **design** kiebu*, www.kiebu.de, Greifswald, **druk** kiebu*, www.kiebu.de, Greifswald, wrzesień 2022 r., stan danych 2020/2021 (o ile dostępne), **Źródła** Urząd Statystyczny Urzędu Pracy M.-P.P, Federalny Urząd ds. Ruchu Drogowego, Przedsiębiorstwa Miejskie, Uniwersytet w Greifswaldzie, Urząd Miejski w Greifswaldzie, Powiat Pomorze Przednie-Greifswald, **zdjęcia** Till Junker, Philipp Marthaler, Wally Pruß, Frank Schöttke, Walter Graupner / **Montaż:** SWECO GmbH, Biuro Prasowe Miasto Uniwersyteckie i Hanzeatyckie Greifswald



neutralne dla klimatu

Produkt drukowany

ClimatePartner.com/11241-2302-1001

