594 x 950 mm

Draufsicht

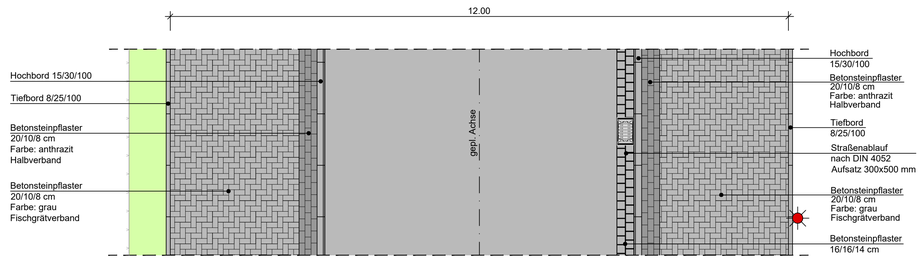

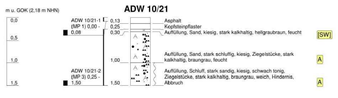

Straßenquerschnitt A-A

Straße "An den Wurthen"

angelehnt RASt 06, Bild 4.3
Sammelstraße



Detail A
M 1:25

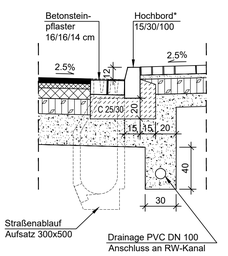

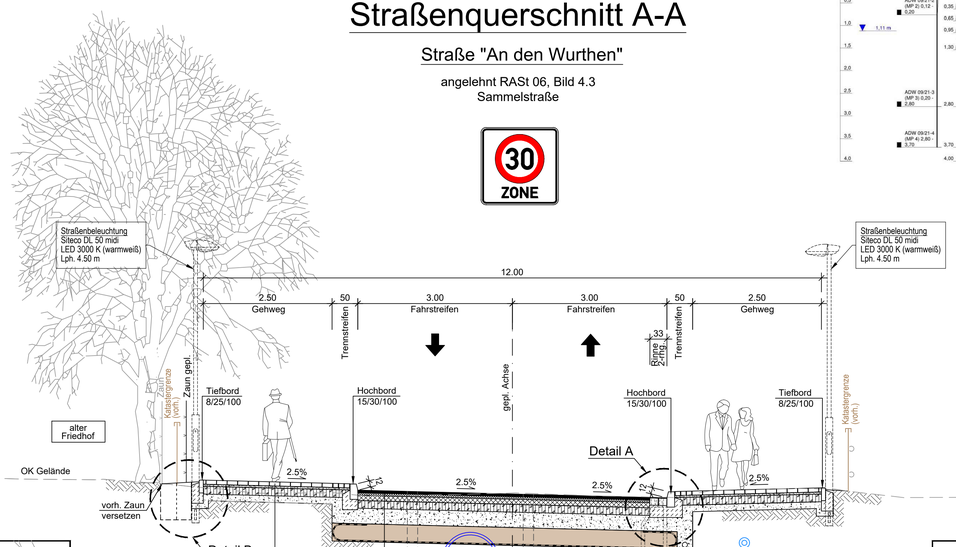

Pflasterverlegearten

Gehweg:	Fischgrätverband Farbe: grau
Trennstreifen:	Halbverband Farbe: anthrazit
Parkfläche:	Halbverband Farbe: grau

Fahrbahnaufbau gem. RStO-12, Belastungsklasse Bk 3.2, Tafel 1, Zeile 3

5 cm	Asphaltdeckschicht AC 11 D S gem. ZTV Asphalt-StB 07	
5 cm	Asphaltbinderschicht AC 16 B S gem. ZTV Asphalt-StB 07	
10 cm	Asphalttragschicht AC 32 T S gem. ZTV Asphalt-StB 07	
15 cm	Schottertragschicht 0/45 gem. ZTV SoB-StB 04	$E_{V2} \geq 150$ MPa
30 cm	Frostschutzschicht 0/32 gebrochene Mineralstoffe gem. ZTV SoB-StB 04 Planum	$E_{V2} \geq 120$ MPa $E_{V2} \geq 45$ MPa
65 cm	Gesamtaufbaustärke	
35 cm	Bodenaustausch (Füllboden U > 3 Feinkornanteil < 0.1 mm)	

Gehwegaufbau gem. RStO-12, Tafel 6, Zeile 1

8 cm	Betonsteinpflaster (20/10/8 cm, Farbe grau/anthrazit) gem. ZTV Pflaster-StB 06	
4 cm	Pflasterbett (Kies-/Sand 0/4)	
15 cm	Schottertragschicht 0/45 gem. ZTV SoB-StB 04	$E_{V2} \geq 80$ MPa
13 cm*	Frostschutzschicht 0/32 gebrochene Mineralstoffe Planum	 $E_{V2} \geq 45$ MPa
40 cm	Gesamtaufbaustärke	

* In Zufahrts- und Einmündungsbereichen wird die Frostschutzschicht in einer Stärke von d=28 cm angeordnet.
Gesamtaufbaustärke = 55 cm.

Detail B
Wurzelschutz
M 1:25

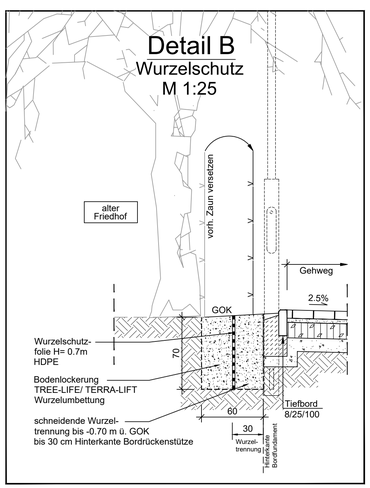

Detail Fahrbahnhaltestelle
1:25

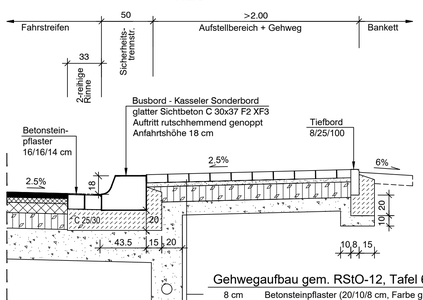

Gehwegaufbau gem. RStO-12, Tafel 6, Zeile 1

8 cm	Betonsteinpflaster (20/10/8 cm, Farbe grau/anthrazit) gem. ZTV Pflaster-StB 06	
4 cm	Pflasterbett (Kies-/Sand 0/4)	
15 cm	Schottertragschicht 0/45 gem. ZTV SoB-StB 04	$E_{V2} \geq 80$ MPa
13 cm*	Frostschutzschicht 0/32 gebrochene Mineralstoffe Planum	 $E_{V2} \geq 45$ MPa
40 cm	Gesamtaufbaustärke	

IPO Verkehrsanlagen GmbH
INGENIEURPLANUNG&ORGANISATION
Storchenwiese 7★17489 Greifswald
i. A. IPO Unternehmensgruppe GmbH

	Datum	Zeichen
bearbeitet	März 2023	BI
gezeichnet	März 2023	Pe
geprüft	März 2023	BI

Projekt-Nr. : 220073

Universitäts- und Hansestadt Greifswald
Universitäts- und Hansestadt Greifswald
Tiefbau- und Grünflächenamt
Markt, 17489 Greifswald

Nr.	Art der Änderung	Datum	Zeichen

GENEHMIGUNGSPLANUNG

Straßenbauverwaltung
Universitäts- und Hansestadt Greifswald
Tiefbau- und Grünflächenamt

Straße "An den Wurthen" in Greifswald Mühlenvorstadt

PROJIS-Nr.:

Unterlage / Blatt-Nr.: 14 / 1
Straßenquerschnitt A-A
Stat. 0+010 bis 0+080

Maßstab: 1 : 25/50

Universitäts- und Hansestadt Greifswald
Umgestaltung
Straße "An den Wurthen"

aufgestellt:
Universitäts- und Hansestadt Greifswald

Greifswald, den _ _ _ _ _ _ _ _

PF M:\Projekte\HGW\220073\Plaene\SB\Entwurf\Schnitte\Schnitte.dwg