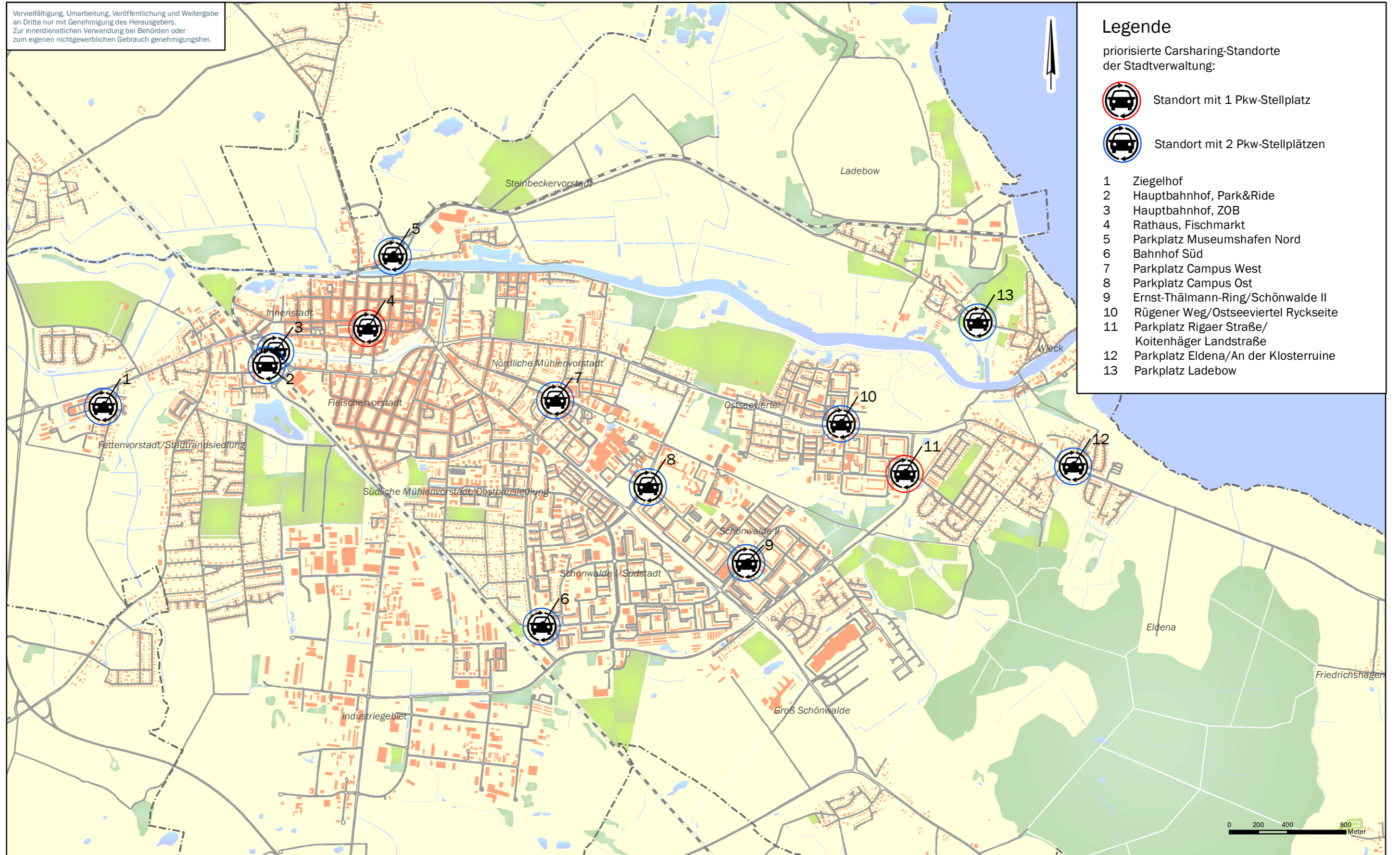




Vervielfältigung, Umarbeitung, Veröffentlichung und Weitergabe an Dritte nur mit Genehmigung des Herausgebers. Zur innerdienstlichen Verwendung bei Behörden oder zum eigenen nichtgewerblichen Gebrauch genehmigungsfrei.



Legende

priorisierte Carsharing-Standorte der Stadtverwaltung:

-  Standort mit 1 Pkw-Stellplatz
-  Standort mit 2 Pkw-Stellplätzen

- 1 Ziegelhof
- 2 Hauptbahnhof, Park&Ride
- 3 Hauptbahnhof, ZOB
- 4 Rathaus, Fischmarkt
- 5 Parkplatz Museumshafen Nord
- 6 Bahnhof Süd
- 7 Parkplatz Campus West
- 8 Parkplatz Campus Ost
- 9 Ernst-Thälmann-Ring/Schönwalde II
- 10 Rügener Weg/Ostseeviertel Ryckseite
- 11 Parkplatz Rigaer Straße/
Koitenhäger Landstraße
- 12 Parkplatz Eldena/An der Klosterruine
- 13 Parkplatz Ladebow



Universitäts- und Hansestadt
Greifswald

Der Oberbürgermeister
Stadtbauamt - Abt. Geoinformation und Vermessung
17489 Greifswald - Markt 15

Carsharing - Standortvorschläge

Stand: April 2024