







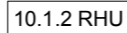












Plangrundlage: Stadtgrundkarte Stand vom 31.01.2008

**Legende:**

-  vorhandene Gebäude
-  Höhenangabe in Metern über HN
-  Flurstücksnummer
-  Flurstücksgrenze
-  Böschung
-  Baum
-  Zaun
-  Weg / Straße

**Biotoptypen**

-  10.1.2 RHU Code/ Biotoptyp
-  BBA - Älterer Einzelbaum
-  BBJ - Jüngerer Einzelbaum
-  GIM - Intensivgrünland auf Mineralstandorten
-  RHU - Ruderale Staudenflur frischer bis trockener Mineralstandorte
-  PHX - Siedlungsgebüsch aus heimischen Gehölzarten
-  PHZ - Siedlungshecke aus heimischen Gehölzarten
-  ODF - Ländlich geprägtes Dorfgebiet
-  ODE - Einzelgehöft
-  OVL - Straße
-  Grenze des räumlichen Geltungsbereiches des Bebauungsplanes

Weide	1
Birke	2, 5, 6, 7, 8
Apfel	3, 4
Pappel	9, 10, 11, 12, 13, 14, 15
Bergahorn	16
Hartriegel	17
Holunder, Birke, Hartriegel	18, 19
Schnithecke	20



## Ergänzungssatzung Nr. 2 - Westlich Loitzer Landstraße -

Gemarkung Greifswald, Flur 17 und 18

**Grünordnungsplan** **M 1:1.000**  
**Bestandsplan**

bearbeitet : S. Wolf gezeichnet : K. Raetz Stand : 09.04.2008	Stadtbauamt Gustebiner Wende 12 17491 Greifswald
---	--