



- Beschluss -

Einbringer

60.2 Stadtbauamt/Abteilung Stadtentwicklung/Untere Denkmalschutzbehörde

<i>Gremium</i>	<i>Sitzungsdatum</i>	<i>Ergebnis</i>
Ortsteilvertretung Schönwalde II und Groß Schönwalde (OTV SWII)	10.08.2022	ungeändert abgestimmt
Ortsteilvertretung Schönwalde I/Südstadt (OTV SW I)	11.08.2022	ungeändert abgestimmt
Ausschuss für Bauwesen, Klimaschutz, Umwelt, Mobilität und Nachhaltigkeit (BuK)	16.08.2022	ungeändert abgestimmt
Hauptausschuss (HA)	23.08.2022	auf TO der BS gesetzt
Bürgerschaft (BS)	05.09.2022	ungeändert beschlossen

30. Änderung des Flächennutzungsplans der Universitäts- und Hansestadt Greifswald, Änderungsbeschluss

Beschluss:

Die Bürgerschaft der Universitäts- und Hansestadt Greifswald fasst den Aufstellungsbeschluss zur 30. Änderung des Flächennutzungsplans (Änderungsbeschluss) wie folgt:

1. Für das Gebiet südlich der Schönwalder Landstraße (Abgrenzung gemäß Plan der Anlage 1) soll der Flächennutzungsplan gem. § 2 Absatz 1 i.V.m. § 1 Absatz 8 Baugesetzbuch (BauGB) geändert werden, um dem Entwicklungsgebot gemäß § 8 Absatz 2 BauGB zu entsprechen. Die 30. Änderung des FNP soll im Parallelverfahren zum Bebauungsplan Nr. 38 – Sandfuhr – erfolgen. Ziel ist es, die bisherigen Darstellungen des Flächennutzungsplans (siehe Anlage 2) zu ändern und Sondergebietsflächen insbesondere auch mit der Zweckbestimmung Sport darzustellen, um ein Stadion verwirklichen zu können.
2. Die frühzeitige Beteiligung der Öffentlichkeit gemäß § 3 Absatz 1 Satz 1 BauGB soll durch einen öffentlichen Aushang erfolgen, mit dem über die

- allgemeinen Ziele und Zwecke der Planung zu unterrichten ist.
3. Der Beschluss ist gemäß § 2 Absatz 1 Satz 2 BauGB ortsüblich bekannt zu machen.
 4. Mit dem Vorhabenträger ist ein Städtebaulicher Vertrag gemäß § 11 BauGB zur Erarbeitung der 30. Änderung des Flächennutzungsplans abzuschließen.

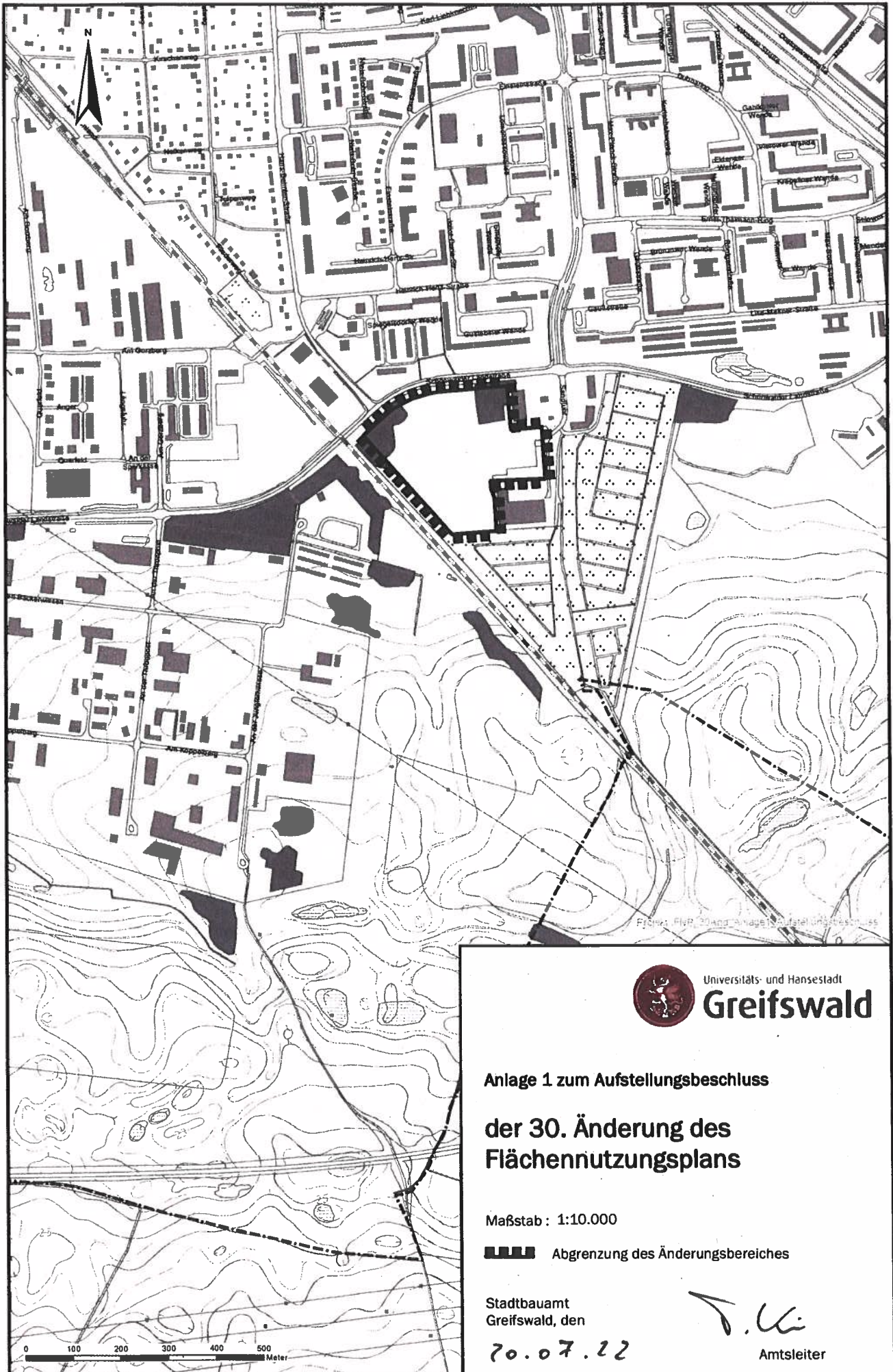
Abstimmungsergebnis:

Ja-Stimmen	Nein-Stimmen	Enthaltungen
36	0	0

- Anlage 1 Abgrenzung des Änderungsbereiches der 30. Änderung des Flächennutzungsplans der Universitäts- und Hansestadt Greifswald (Plangrundlage: Stadtgrundkarte) öffentlich
- Anlage 2 Planauszug des Flächennutzungsplans der Universitäts- und Hansestadt Greifswald mit Abgrenzung des Änderungsbereiches der 30. Änderung öffentlich



Egbert Liskow
Präsident der Bürgerschaft




Universitäts- und Hansestadt
Greifswald

Anlage 1 zum Aufstellungsbeschluss

**der 30. Änderung des
 Flächennutzungsplans**

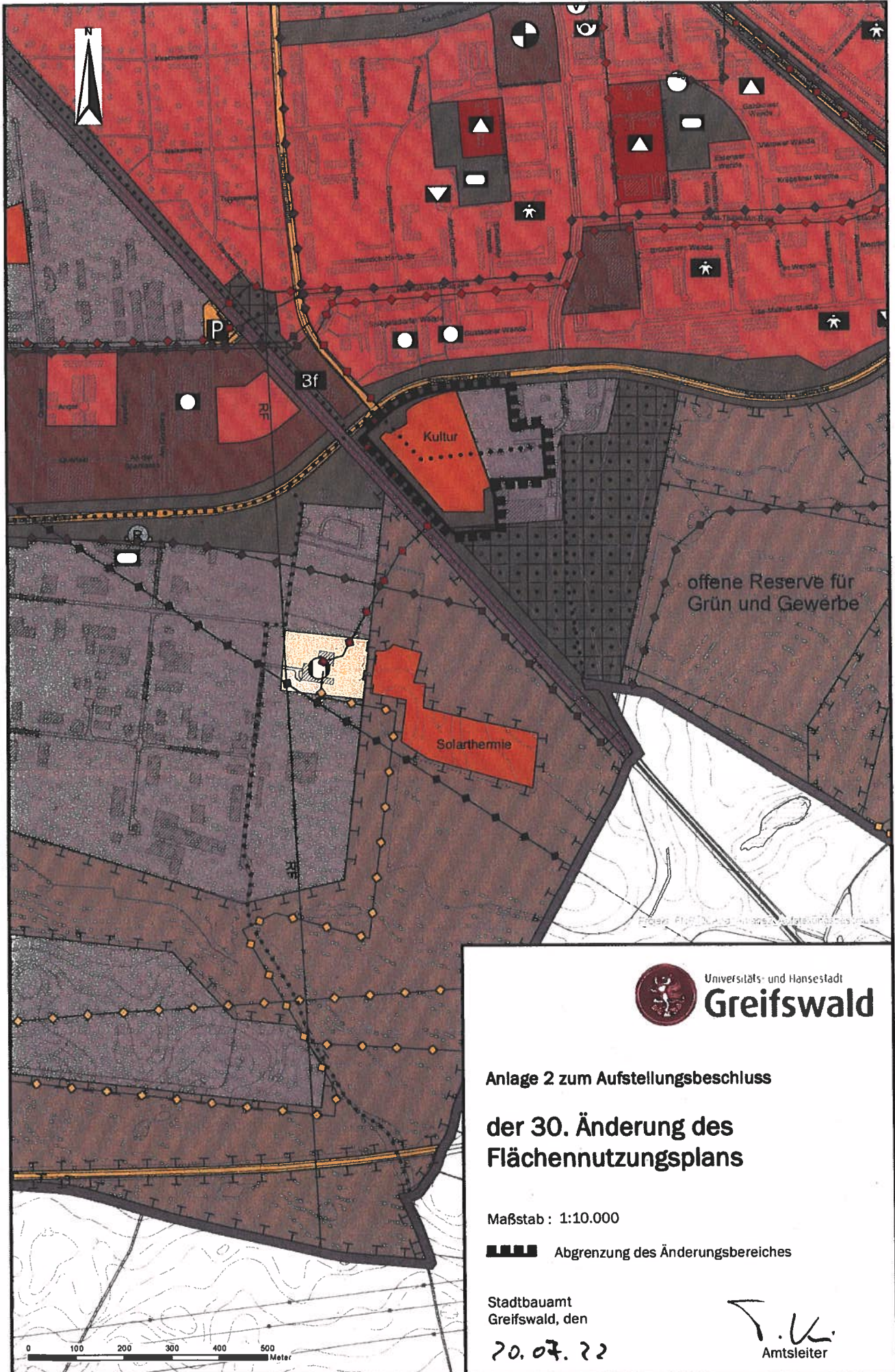
Maßstab : 1:10.000

 Abgrenzung des Änderungsbereiches

Stadtbauamt
 Greifswald, den

20.07.22

Amtsleiter



Universitäts- und Hansestadt
Greifswald

Anlage 2 zum Aufstellungsbeschluss

**der 30. Änderung des
Flächennutzungsplans**

Maßstab : 1:10.000

 Abgrenzung des Änderungsbereiches

Stadtbauamt
Greifswald, den

20.07.22


Amtsleiter