







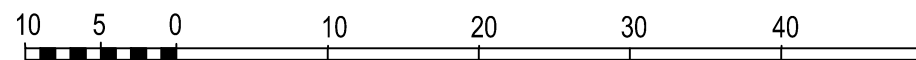




-  gepl. Fahrbahn
-  gepl. Parken
-  gepl. Gehweg
-  gepl. Zufahrten
-  gepl. Baumstandorte
-  gepl. Mastleuchte

-  2. Rettungsweg mit Aufstellbereich für Drehleiter erforderlich
-  Feuerwehr Aufstellfläche



M 1:500

Grundlage: Vermessung April 2023 + digitale Stadtkarte  
 Koordinatensystem: ETRS89 / UTM zone 33N  
 Höhensystem: DHHN2016

1				
2				
3				
		Änderungen	Datum	Name
Auftraggeber:		<b>Universitäts- und Hansestadt Greifswald</b> vertreten durch: <b>Tiefbau- und Grünflächenamt</b> Walther-Rathenau-Straße 11 17489 Greifswald		
Objekt:		Umgestaltung Erich-Böhmke-Straße Einrichtungsverkehr, Parken beidseitig		
Zeichnung:		Lageplan	Maßstab : 1 : 500	Unterlage : 1 Blatt Nr. : 1