

















**Radverkehrsanlagen Bestand und Planung**

- Straßen begleitend (im 1-Richtungsverkehr)**
-   Radweg / Radfahrstreifen Bestand / Planung
  -   gemeinsamer Fuß-/Radweg Bestand / Planung
  -   Radschutzstreifen Bestand / Planung
  -   nicht benutzungspflichtiger Radweg Bestand / Planung
  -   Radroute über breiten Fußweg, durch Fußgängerzone\* Bestand / Planung
  -  2-Richtungsradverkehr ( als Ausnahme ) / Planung
  -  ersatzlose Aufhebung (Fuß- / Radweg)
- eigenständig geführt (im 2-Richtungsverkehr)**
-   (Fuß-)Radweg Bestand / Planung
  -   Fahrradstraße Bestand / Planung

**Anmerkungen**

- bei **Doppelsignatur** Bestand / Planung wird Bestand durch Planung ersetzt
- Wege** in Grün- und Freiflächen (in der Regel unbeschildert) unabhängig vom baulichen Zustand als Radweg gewertet, wenn Teil einer Radroute
- \* **Freigabe von Fußwegen und Fußgängerzonen** für den Radverkehr darüber hinaus im Einzelfall zu entscheiden