



- Beschluss -

Einbringer

41 Amt für Bildung, Kultur und Sport

<i>Gremium</i>	<i>Sitzungsdatum</i>	<i>Ergebnis</i>
Ausschuss für Bildung, Kultur, Universität, internationale Beziehungen und Wissenschaft (BiA)	25.03.2026	nicht abstimmungsfähig
Ausschuss für Finanzen, Liegenschaften und Beteiligungen (FA)	26.03.2026	aufgrund abgebrochener Sitzung nicht behandelt
Hauptausschuss (HA)	13.04.2026	behandelt
Senat (S)	21.04.2026	behandelt
Bürgerschaft (BS)	27.04.2026	ungeändert beschlossen

Straßenbenennung im Bebauungsplan Nr.113 KAW-Gelände Süd-Ost

Beschluss:

Die Bürgerschaft der Universitäts- und Hansestadt Greifswald beschließt:

Die neue Straße im Bebauungsplan Nr. 113 in Verlängerung der bestehenden „Burgstraße“ wird ebenfalls in „Burgstraße“ benannt.

Ergebnis:

Ja-Stimmen	Nein-Stimmen	Enthaltungen
36	0	0

Anlage 1

Straßenkarte B-Plan 113 KAW-Gelände Süd-Ost öffentlich

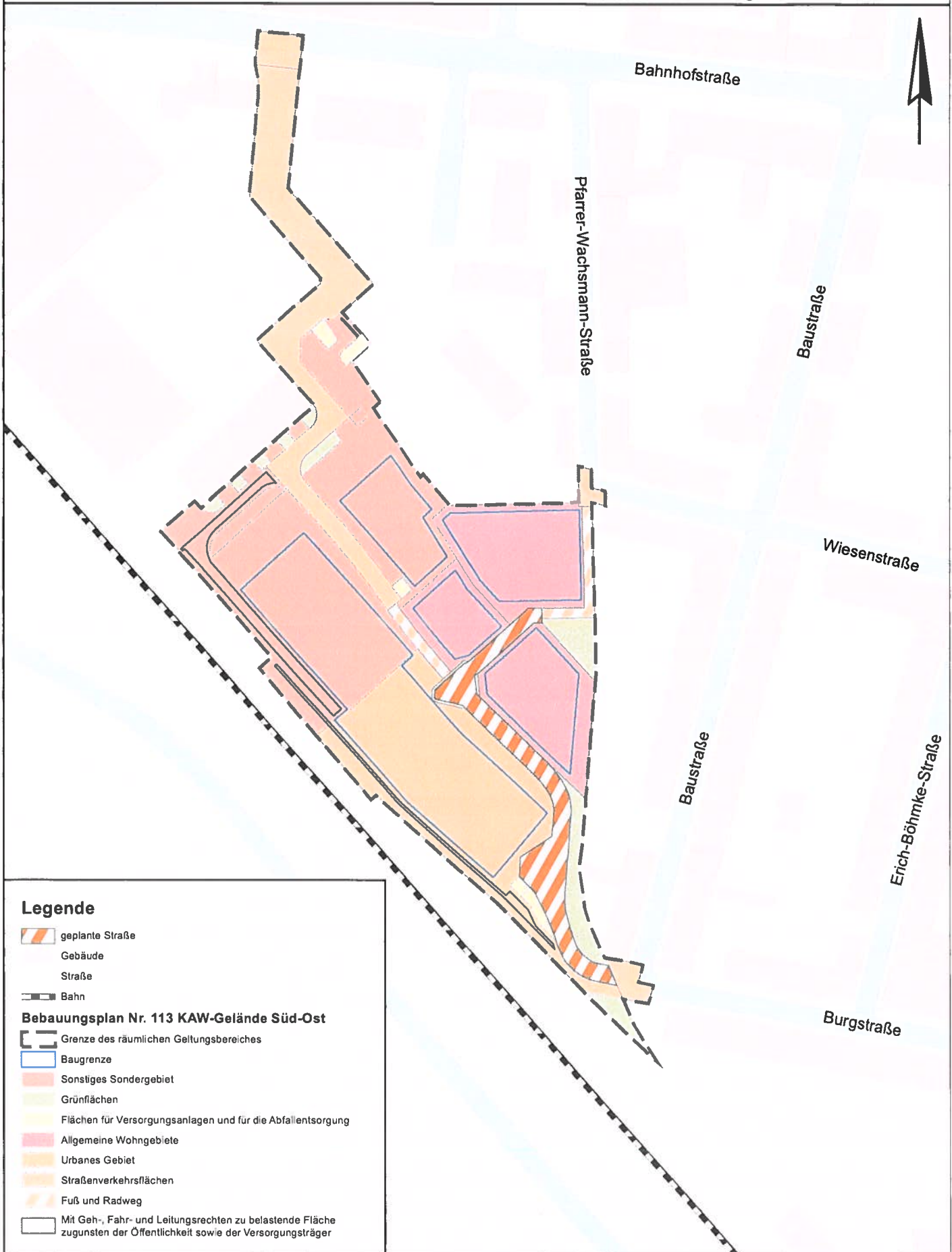


Prof. Dr. Madeleine Tolani
Präsidentin der Bürgerschaft



Vervielfältigung, Umarbeitung, Veröffentlichung und Weitergabe an Dritte
nur mit Genehmigung des Herausgebers.
Zur innerdienstlichen Verwendung bei Behörden oder
zum eigenen nichtgewerblichen Gebrauch genehmigungsfrei.











Hergestellt am: 11.03.2026
Unterschrift: i. A. gez. Kai Stutz VT



Legende

-  geplante Straße
-  Gebäude
-  Straße
-  Bahn

Bebauungsplan Nr. 113 KAW-Gelände Süd-Ost

-  Grenze des räumlichen Geltungsbereiches
-  Baugrenze
-  Sonstiges Sondergebiet
-  Grünflächen
-  Flächen für Versorgungsanlagen und für die Abfallentsorgung
-  Allgemeine Wohngebiete
-  Urbanes Gebiet
-  Straßenverkehrsflächen
-  Fuß und Radweg
-  Mit Geh-, Fahr- und Leitungsrechten zu belastende Fläche zugunsten der Öffentlichkeit sowie der Versorgungsträger