

Denkmalbereichsverordnungen

Verordnung über den Denkmalbereich Greifswald, Rudolf-Breitscheid-Straße 1-19 (rechtskräftig seit 27.06.1998)



Denkmalbereich Greifswald, Rudolf-Breitscheid-Strasse 1-19

- [Verordnung über den Denkmalbereich Greifswald, Rudolf-Breitscheid-Straße 1-19 \(PDF, 1.21 MB\)](#)

Verordnung über den Denkmalbereich Greifswald, Am St. Georgsfeld 39-46 und 61-65 (rechtskräftig seit 09.09.2004)



Denkmalbereich Greifswald, Am St. Georgsfeld 39-46 und 61-65

- [Verordnung über den Denkmalbereich Greifswald, Am St. Georgsfeld 39-46 und 61-65 \(PDF, 706.41 KB\)](#)

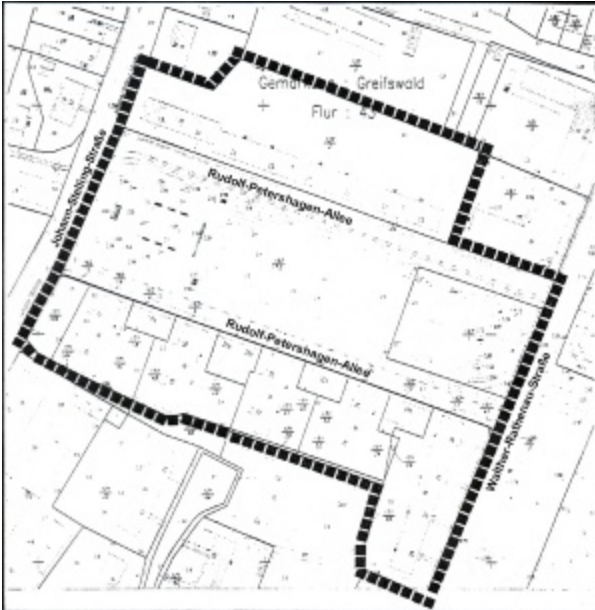
Verordnung über den Denkmalbereich Greifswald, An den Wurthen 4-20 (rechtskräftig seit 09.09.2004)



Denkmalbereich Greifswald, An den Wurthen 4-20

- [Verordnung über den Denkmalbereich Greifswald, An den Wurthen 4-20 \(PDF, 538.80 KB\)](#)

Verordnung über den Denkmalsbereich Greifswald, Rosengarten (rechtskräftig seit 28.04.2005)



Denkmalsbereich Greifswald, Rosengarten

- [Verordnung über den Denkmalsbereich Greifswald, Rosengarten \(PDF, 453.34 KB\)](#)

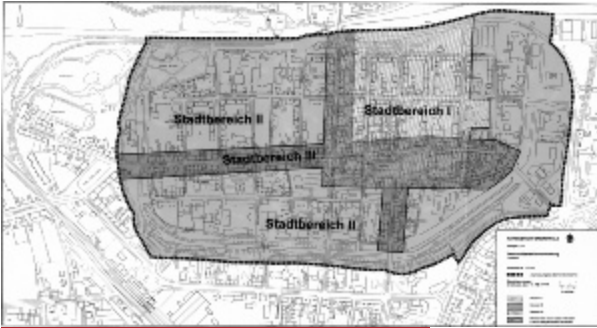
Verordnung über den Denkmalsbereich Altstadt Greifswald (rechtskräftig seit 08.12.1999)



Denkmalsbereich Altstadt Greifswald

- [Verordnung über den Denkmalsbereich Altstadt Greifswald \(PDF, 2.46 MB\)](#)

1. Änderung der Verordnung über den Denkmalbereich Altstadt Greifswald (rechtskräftig seit 08.04.2000)



Denkmalbereich Altstadt Greifswald

- [1. Änderung der Verordnung über den Denkmalbereich Altstadt Greifswald \(PDF, 29.81 KB\)](#)

Verordnung über die Denkmalbereiche Greifswald, Fleischervorstadt (rechtskräftig seit 28.02.2002)



Denkmalbereiche Greifswald, Fleischervorstadt

- [Verordnung über die Denkmalbereiche Burgstr. 31-34, Fuchsstr. 1-7, Steinstr. 26-30a, Neunmorgenstr. 21-22, Lange Reihe 39-42, Franz-Mehring-Str. 1-23, Feldstr. 12-19, Bleichstr. 36a-39a \(PDF, 575.91 KB\)](#)

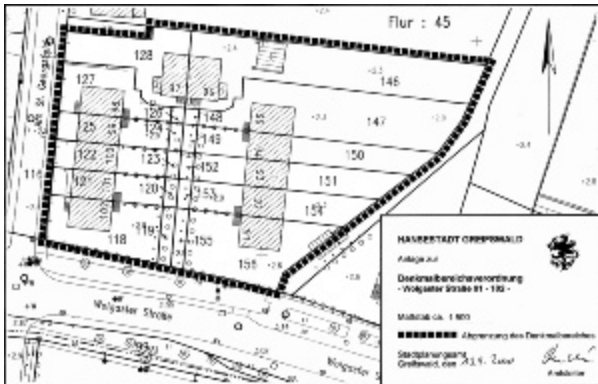
Verordnung über den Denkmalbereich Greifswald-Wieck (rechtskräftig seit 01.05.2003)



Denkmalbereich Greifswald-Wieck

- [Verordnung über den Denkmalbereich Greifswald-Wieck \(PDF, 2.96 MB\)](#)

Verordnung über den Denkmalbereich Greifswald, Wolgaster Straße 91-102 (rechtskräftig seit 25.12.2003)



Denkmalbereich Greifswald, Wolgaster Straße 91-102

- [Verordnung über den Denkmalbereich Greifswald, Wolgaster Straße 91-102 \(PDF, 753.90 KB\)](#)

Verordnung über den Denkmalbereich Greifswald, Ostseestraße 1-4 (rechtskräftig seit 25.12.2003)



Denkmalbereich Greifswald, Ostseestraße 1-4

- [Verordnung über den Denkmalbereich Greifswald, Ostseestraße 1-4 \(PDF, 791.17 KB\)](#)

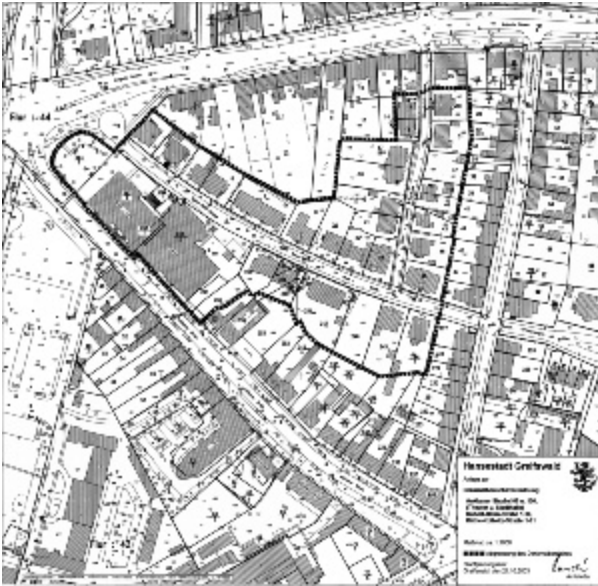
Verordnung über den Denkmalbereich Greifswald, Burgstraße 10-23, Baustraße 21 (rechtskräftig seit 06.05.2004)



Denkmalbereich Greifswald, Burgstraße 10-23, Baustraße 21

- [Verordnung über den Denkmalbereich Greifswald, Burgstraße 10-23, Baustraße 21 \(PDF, 1.38 MB\)](#)

Verordnung über den Denkmalsbereich Greifswald, Anklamer Str. 105 u.106 (Theater und Stadthalle), Robert-Blum-Str. 1-18 u. Käthe-Kollwitz-Str. 1-11 (rechtskräftig seit 06.05.2004)



Denkmalsbereich Greifswald Anklamer Str. 105 u.106 (Theater-und-Stadthalle), Robert-Blum-Str. 1-18 u. Käthe-Kollwitz-Str. 1-11

- [Verordnung über den Denkmalsbereich Greifswald, Anklamer Str. 105 u.106 \(Theater und Stadthalle\), Robert-Blum-Str. 1-18 u. Käthe-Kollwitz-Str. 1-11 \(PDF, 4.57 MB\)](#)